

AREE ARCHEOLOGICHE DEL TERRITORIO DI SEDILO

AREA 1- ILOI

Area di grande interesse per la concentrazione di testimonianze storiche che vanno dal prenuragico al medioevo. Si trovano in questa area infatti domus de janas, tombe di giganti, un dolmen, un nuraghe complesso, i resti di un insediamento prenuragico e i resti di un villaggio di età nuragica.

Questa zona si trova ai margini dell'altopiano del Guilcier in un raro contesto panoramico sul lago Omodeo e i monti del Barigadu. Si accede a quest'area da una strada di penetrazione agraria, che si collega all'ingresso sud del paese. La distanza dal centro abitato è di circa 3 Km.

AREA 2- SERRAS LINZAS

In quest'area si trovano le tracce di un insediamento prenuragico e altri resti di monumenti riferibili a questo periodo. La zona appena citata si trova nel territorio invaso dal lago Omodeo e dista dal paese circa 5 Km.

Si accede a quest'area dalla vecchia strada provinciale Abbasanta Nuoro.

AREA 3 - TALASAI

In quest'area si trova un nuraghe monotorre, con un contrafforte costruito probabilmente in un periodo successivo. Nel pendio sotto il monumento sono presenti tracce di strutture circolari, molto probabilmente i resti di un villaggio nuragico. Questo monumento si trova su una giara chiamata appunto Talasai, che sovrasta il vicino lago Omodeo. Si arriva in questa zona dalla 131 bis, risalendo poi un sentiero che si trova all'altezza dello svincolo per Sedilo sud.

AREA 4 - S.COSTANTINO

Quest'area conosciuta soprattutto per la sagra che si festeggia in Luglio, è interessante anche dal punto di vista archeologico. Si trovano in quest'area infatti diverse testimonianze storiche che vanno dal periodo nuragico fino al XVIII secolo. Nel pianoro soprastante sono i resti del nuraghe di tipo arcaico e una tomba di giganti, nel sagrato si possono vedere in grande quantità cippi, urne cinerarie, alcuni conci lavorati di tomba di giganti, e un bellissimo belile mammellato. Si accede a quest'area da una strada comunale che parte dal vicino centro abitato.

AREA 5 - ORBEZZARI

Quest'area si trova ai margini di un lembo dell'altopiano del Guilcier, ed è poco distante dal sagrato di san Costantino. Ci sono in questa zona un nuraghe monotorre, una tomba di gigante, e i resti di un piccolo villaggio. Si arriva in quest'area da una strada di penetrazione agraria che si collega direttamente con il paese.

AREA 6 - BUSURTEI

Molto simile alla giara di Talasai, quest'area si presenta molto interessante dal punto di vista paesaggistico e naturalistico. E' di grande interesse anche il nuraghe monotorre, costruito col basalto colonnare, che si trova ai margini del pianoro. Nelle vicinanze del nuraghe ci sono i resti di una tomba di giganti. Si accede a quest'area dalla ex strada provinciale Abbasanta-Nuoro, la distanza da Sedilo è di circa 4 Km.

AREA 7 - LITTU-SA SERRA

Quest'area è molto interessante dal punto di vista paesaggistico e naturalistico, forse la più importante della regione di Lochele, e sono presenti in questa zona molti monumenti risalenti al periodo nuragico e prenuragico.

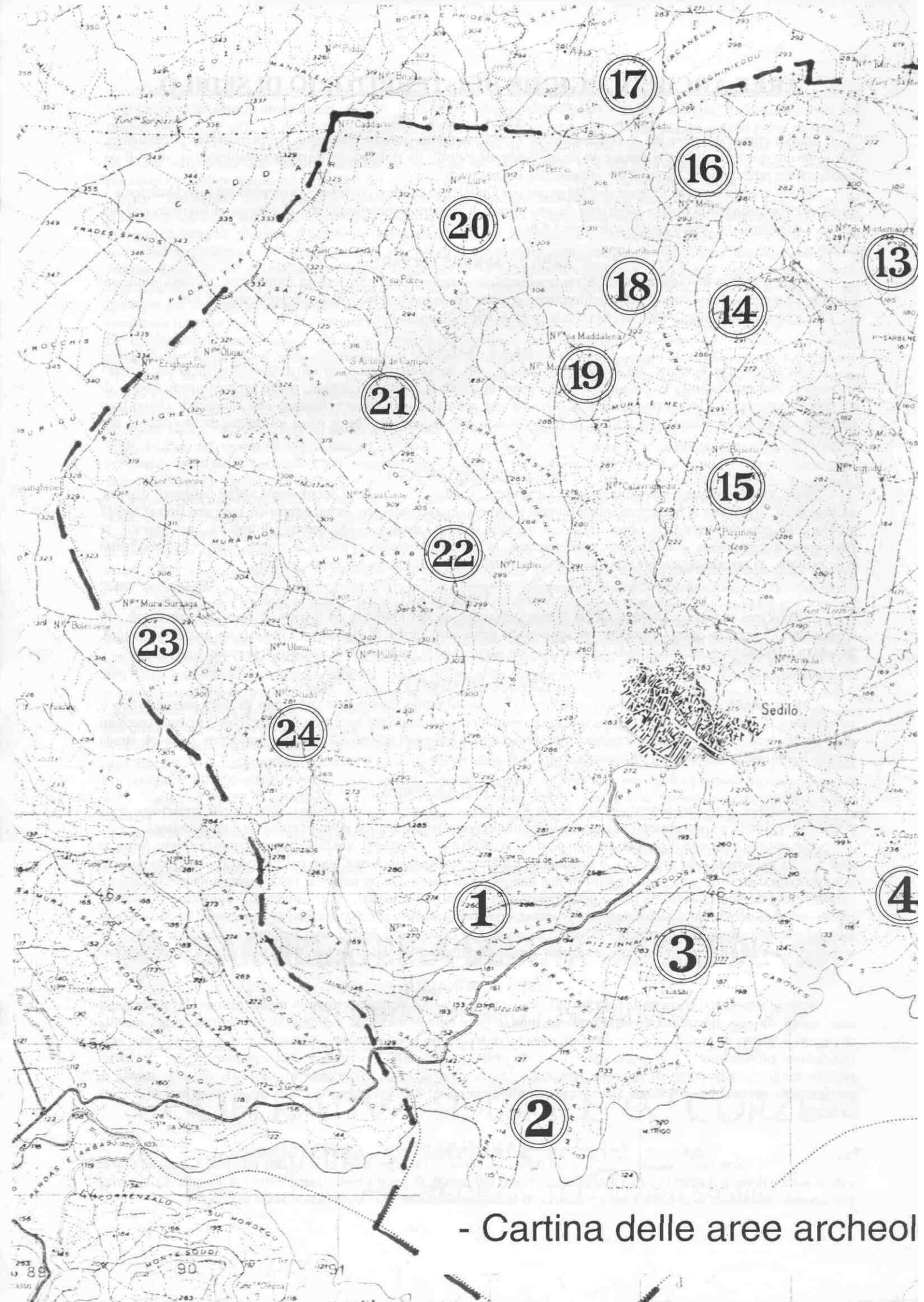
Per quanto riguarda il periodo nuragico sono presenti tre monumenti: nuraghe Serra Majore, nuraghe Serra sa nae, e " su nuracheddu de sa Serra". A testimoniare invece l'utilizzo di questa zona nel periodo prenuragico sono le innumerevoli domus de janas, già oggetto di una campagna di scavo. Da un punto di vista vegetazionale la zona è caratterizzata da una macchia bassa, a netta prevalenza di lentisco (chessa), cisto (mudregu), olivastro (ozzastru), leccio (elighe), roverella (crecu), sughero (suerzu), qualche sporadico alaterno (aladerru) e ginestre. La presenza di tale vegetazione denota un ambiente alquanto degradato, a causa forse dell'intenso prelievo di legna da ardere. Si arriva in quest'area da una strada di penetrazione agraria che si collega con la vecchia strada provinciale Sedilo-Ottana.

AREA 8 -BONAERA

In quest'area che si trova nella regione di Lochele ci sono i resti di una necropoli a incinerazione, devastata negli anni scorsi da uno spietramento selvaggio. Si intravedono inoltre tracce di strutture di età storica, una piccola necropoli a domus de janas, e, sotto una fitta macchia di lentischio si trovano due vasche in basalto di notevoli dimensioni, probabilmente due grossi pressoi. Su un colle davanti alla necropoli a incinerazione c'è anche un piccolo nuraghe sulla punta di un colle, chiamato "su nou de su erre". Si accede a quest'area da una strada di penetrazione agraria che si collega alla vecchia strada provinciale Sedilo-Ottana, la stessa che porta all'area n° 7 Littu sa Serra.

AREA 9 - FILIGORRI

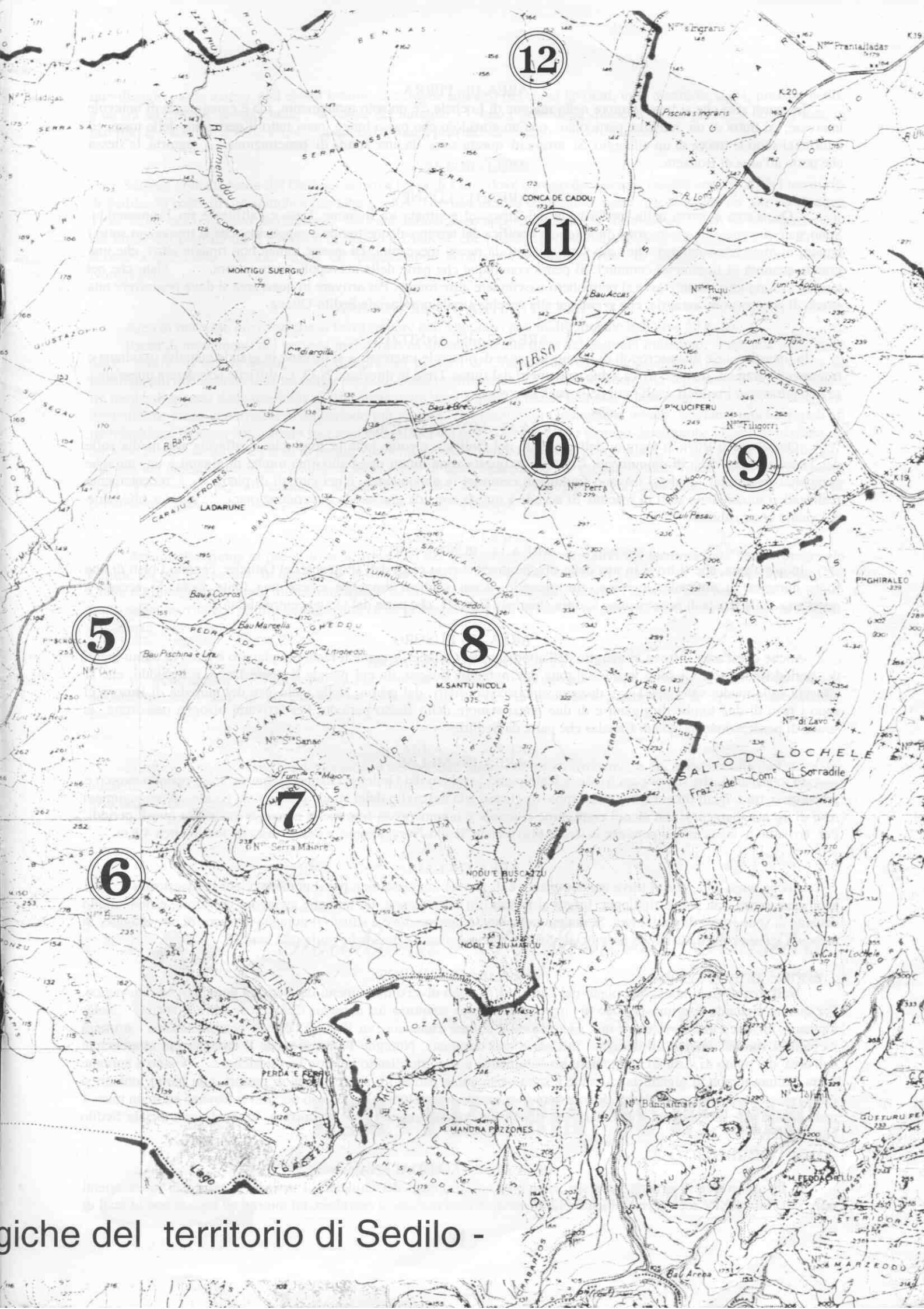
Non molto distante da Bonaera troviamo l'area di Filigorri dove ci sono due nuraghi. Vicino ad uno di essi si intravedono le tracce di un villaggio, e, sempre nei pressi, ci sono i resti di una tomba di giganti. Ci si arriva percorrendo una strada di penetrazione agraria che si collega a sua volta con la provinciale Sedilo Olzai.



- Cartina delle aree archeol

13 89

90



12

11

10

9

5

8

7

6

giche del territorio di Sedilo -

AREA 10 - PERRA

In quest'area che si trova sempre nella regione di Lochele c'è un solo monumento, ma è egualmente di notevole interesse; si tratta di un nuraghe particolare, con un corridoio che passa lungo quasi tutto il perimetro della torre, ed intorno ci sono le tracce di un villaggio. Si arriva in questa zona da una strada di penetrazione agraria, la stessa che porta all'area di Bonaera.

AREA 11 - LONNE

Quest'area si trova nella media valle del Tirso, ed è situata tra il fiume Tirso e l'affluente rio Frumeneddu. Sono state rinvenute in questa zona durante una bonifica del terreno alcune tombe a cappuccina, che si trovavano sotto i cumuli di materiale sabbioso, che sono stati spianati da mezzi meccanici. Di queste tombe non rimane altro che una grande quantità di frammenti ceramici. Si pensa comunque che parte della necropoli esista ancora, visto che nel terreno ci sono altri cumuli dove si potrebbero nascondere altre tombe. Per arrivare in quest'area si deve percorrere una strada di penetrazione agraria, che si collega alla vecchia strada provinciale Sedilo-Ottana.

AREA 12 - ISCANNITZU

In quest'area c'è una necropoli di domus de janas di notevole interesse, e si trovano in grande quantità ossidiana e frammenti ceramici. Il sito si trova a duecento metri dal fiume Tirso in direzione N-O. E' difficile accedere a quest'area, se non attraverso i sentieri degli ovili della zona circostante.

AREA 13 - MONTE MAJORE

Quest'area si trova ai margini dell'altopiano del Guilcier, e come tutta la zona che si affaccia alla media valle del Tirso, è molto ricca di monumenti. Ci sono in questa zona infatti due bellissime tombe di giganti e un nuraghe complesso, vicino al quale si trovano frammenti ceramici in abbondanza, e nei cumuli di pietra recentemente realizzati si intravedono resti di macine. Si accede a questa zona da una strada di penetrazione agraria, che parte dal vicino centro abitato.

AREA 14 - PUNTANARCU

In quest'area, che si trova in una delle tipiche insenature ai piedi dell'altopiano del Guilcier, ci sono i resti di una fonte nuragica di notevole interesse, che secondo alcuni studiosi dovrebbe essere una fonte sacra. Si accede a quest'area dalla strada di penetrazione agraria chiamata Canales, che parte dal vicino centro abitato.

AREA 15 - BUSORO

Anche quest'area si trova ai margini dell'altopiano del Guilcier, e come il resto del pianoro è ricca di monumenti del periodo nuragico. Ci sono in questa zona due nuraghi: Busoro, da cui prende il nome l'area, e Irgiddo, che si affaccia sulla media valle del Tirso, distante cinquecento metri dal primo. Nelle vicinanze del nuraghe di Busoro ci sono i resti di due tombe di giganti e di due pozzi sempre dello stesso periodo. Per arrivarci bisogna percorrere la strada di penetrazione agraria di Canales che parte da Sedilo.

AREA 16 - MELAS

In quest'area, che si trova anch'essa nell'altopiano basaltico del Guilcier, ci sono monumenti del periodo storico e preistorico, tra i quali un nuraghe, una tomba di giganti sita nel ciglio della strada provinciale Sedilo-Noragugume, i resti di un insediamento, con alcuni cippi, urne cinerarie e innumerevoli frammenti ceramici risalenti a questi periodi. Per arrivare in quest'area si percorre la strada provinciale Sedilo-Noragugume, e l'area dista da Sedilo circa 4 Km.

AREA 17 - LADU

Anche quest'area, che si trova nell'altopiano, è di grande interesse, non per il numero o per la maestosità dei suoi monumenti, ma per la tipologia. Infatti si trovano in questa zona, un nuraghe arcaico a corridoio, e non molto distante ci sono i resti di un dolmen. Si notano nello stesso tancato dove è situato il nuraghe le tracce di un villaggio. Si arriva in questa zona dalla strada provinciale Sedilo-Noragugume, la stessa che porta nell'area 16.

AREA 18 - CULUMBOS

Nell'area di Culumbos, (altopiano del Guilcier), ci sono diversi monumenti del periodo nuragico e pre-nuragico. Per quanto riguarda il primo periodo si trovano in questo territorio tre nuraghi: Culumbos, Serra e Perras. Nelle vicinanze di quest'ultimo si trova una costruzione circolare chiamata "su Portazò" che fa pensare ad una struttura megalitica (probabilmente un nuraghe) iniziata e mai terminata. Nuraghe Perras è anche il nuraghe più interessante dell'area dal punto di vista architettonico: probabilmente è stato riutilizzato in varie fasi storielle. Vicino a nuraghe Serra c'è una tomba di giganti la cui stele è stata usata come parete in una capanna di pastori; non molto lontano si intravede un dolmen con una lastra di copertura di notevoli dimensioni, e nel chiuso accanto si trovano sotto un muro i resti di altri due monumenti dolmenici. Per arrivare in quest'area si deve percorrere la strada provinciale Sedilo-Noragugume.

AREA 19 - SA MADDALENA

In quest'area di grande interesse, anch'essa nell'altopiano del Guilcier, si trovano le tracce di insediamenti utilizzati fino al XIV sec. Il monumento più importante è un nuraghe a corridoio, ed intorno ad esso ci sono i resti di

un villaggio molto esteso. Nei chiesi intorno al nuraghe trovansi dei concii lavorati, urne cinerarie, cippi, pressoi, betili, e un'ara sacrificale. Sempre nelle vicinanze del nuraghe ci sono i resti della chiesetta da cui prende il nome l'area, in uso fino al 1400. Si accede a quest'area dalla strada provinciale Sedilo-Noragugume.

AREA 20 - LURE

Sempre nell'altopiano del Guilcier si trova l'area di Lure, dove c'è uno dei nuraghi meglio conservati del territorio di Sedilo. Si tratta di un semplice nuraghe a tolos, con una tecnica costruttiva molto regolare, con un'altezza di circa 11 m. Non molto lontano in direzione N-O dal monumento appena descritto, si intravedono i resti di un nuraghe sito sul limite del confine fra il territorio di Sedilo e Dualchi, che prende il nome dalla località, chiamata SU FANGU. Si accede a quest'area da una strada di penetrazione agraria che si collega con la strada provinciale Sedilo-Noragugume.

AREA 21 - SANTU ANTINU E CAMPU

Area di notevole interesse che si trova sempre nell'altopiano non molto lontano dall'area 20 e 19.

Ricca di monumenti del periodo preistorico ed abitata fino alla metà del secondo millennio, si estende nella valle dove scorre il canale Putzu, e al disopra nel pianoro di Orzanghene. Come appena descritto ci sono tracce di insediamenti che abbracciano un lungo periodo, come testimoniato dalle aree destinate alla sepoltura; si trovano infatti tre tombe di giganti delle quali una di tipo arcaico, un'altra appartenente ad una fase intermedia e l'ultima, con fregio a dentelli, che viene classificata in un periodo più recente. Sul pianoro di Orzanghene invece troviamo una necropoli ad incinerazione ricavata nello strato roccioso che affiora dal terreno. Non molto lontano dalle tombe giganti si trovano un nuraghe di tipo arcaico, e i resti di un'altro denominato Su Cunnu. Intorno al primo emergono le tracce di un villaggio. Sempre nei tancati intorno al nuraghe ci sono i resti di una chiesetta, da cui prende il nome l'area. Si arriva in questa zona percorrendo per un tratto la strada provinciale Sedilo-Noragugume, per continuare poi nella strada di penetrazione agraria chiamata per l'appunto Santu Antinu e campu.

AREA 22 - LIGHEI

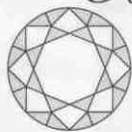
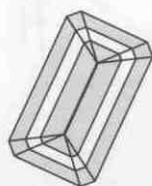
Area molto vicina al paese dove si trova uno dei nuraghi più rappresentativi del territorio, sia per la pregevole fattura, sia per maestosità. In quest'area si trovano inoltre i resti di una tomba di giganti, ed altri due nuraghi. Su Conte e Mura Noazza, quest'ultimo circondato da un interessante villaggio. Si arriva in quest'area percorrendo il primo tratto della provinciale Sedilo-Noragugume, e si prosegue lungo la strada di penetrazione agraria per Santu Antinu e' Campu.

AREA 23 - MURA SURZAGA

In quest'area si trova immerso in una macchia di lentischio un nuraghe di tipo arcaico, ed intorno ad esso si possono notare i resti di un estesissimo villaggio. Si arriva in quest'area percorrendo la provinciale Sedilo-Borore.

AREA 24 - SCUDU

Si trovano in quest'area vari monumenti del periodo nuragico. Infatti troviamo, a poca distaza una dall'altro, tre nuraghi, Ulinu, Puligone, Iscudu, e nelle vicinanze una tomba di gigante con una stele di notevoli dimensioni. Si accede in quest'area dalla provinciale Sedilo Borore.



Gioielleria - Profumeria Basilio
di Loredana Sanna

C.so Eleonora - SEDILO



BAR - PIZZERIA "SU RECREU"
di Costantino Frau

P.zza Spano - SEDILO